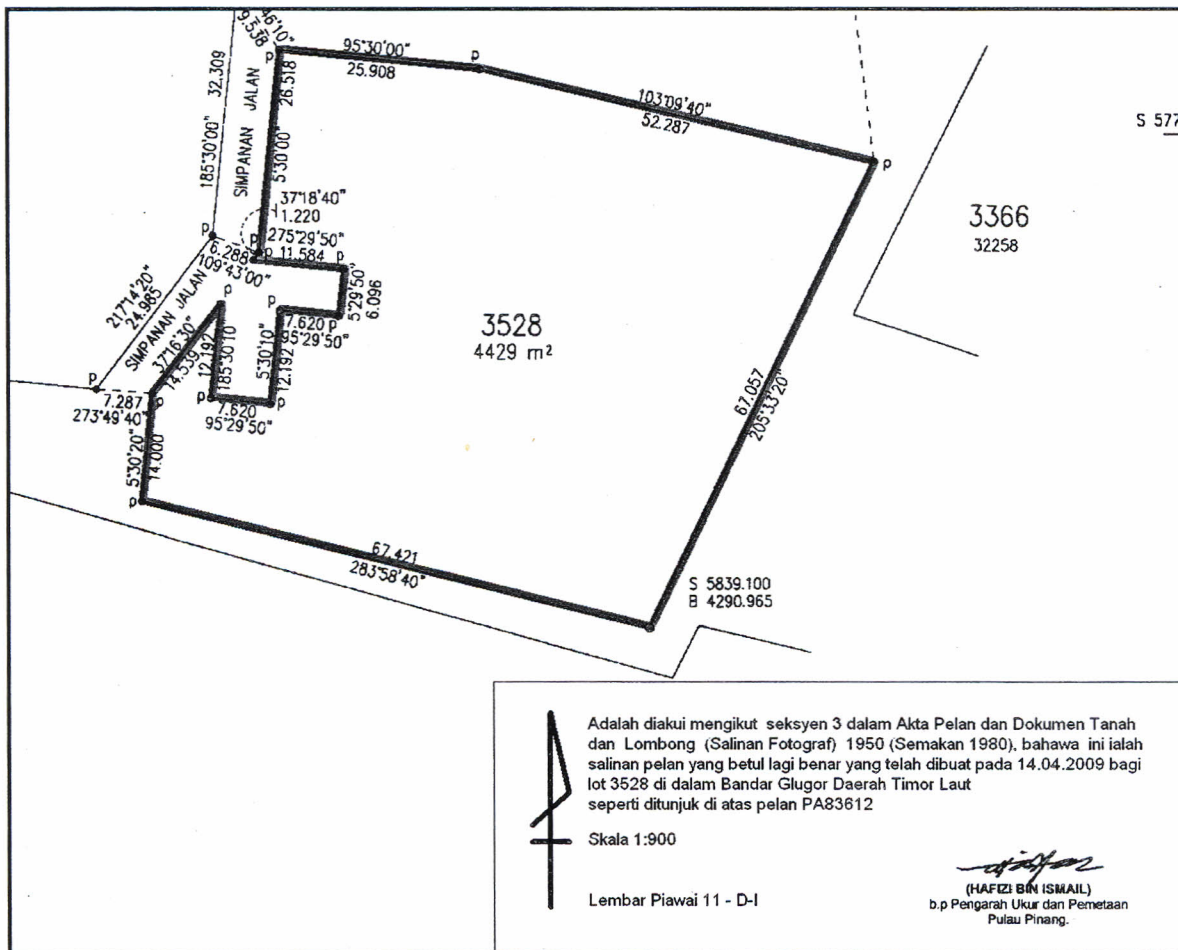


Kanun Tanah Negara  
**Borang B1**  
(Jadual Keempat Belas)

**PELAN TANAH**  
(Hakmilik Tetap)

Saya mengesahkan bahawa pelan yang dikepikan di bawah ini adalah salinan benar pelan tanah yang diperakui.  
Butiran hakmilik adalah seperti berikut :

Jenis dan No. Hakmilik	:	<b>PN 6967</b>
Negeri	:	<b>Pulau Pinang</b>
Daerah	:	<b>Timor Laut</b>
Bandar/Pekan/Mukim	:	<b>Bandar Gelugor</b>
Jenis Hakmilik	:	<b>Pajakan Negeri</b>
No. Lembaran	:	<b>11-D-I</b>
No. Pelan Diperakui	:	<b>83612</b>
No. Lot	:	<b>Lot 3528</b>
Luas Lot	:	<b>4429 Meter Persegi</b>




Adalah diakui mengikut seksyen 3 dalam Akta Pelan dan Dokumen Tanah dan Lombong (Salinan Fotograf) 1950 (Semakan 1980), bahawa ini ialah salinan pelan yang betul lagi benar yang telah dibuat pada 14.04.2009 bagi lot 3528 di dalam Bandar Glugor Daerah Timor Laut seperti ditunjuk di atas pelan PA83612

Skala 1:900

Lembar Piawai 11 - D-I

*(Signature)*  
(HAFIZI BIN ISMAIL)  
b.p Pengarah Ukur dan Pemetaan  
Pulau Pinang.

Bertarikh pada 03 SEP 2009 haribulan.....



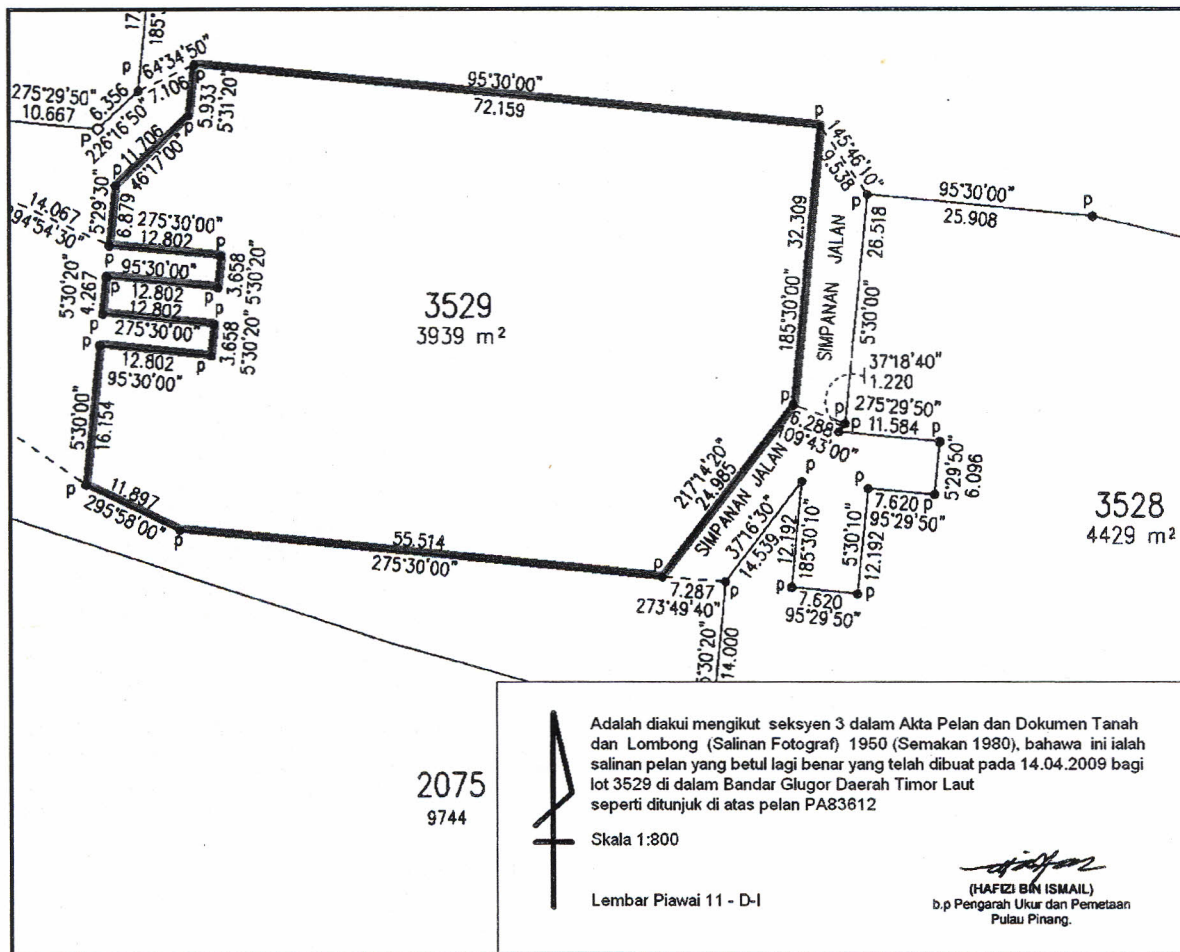
*(Signature)*  
Pendaftar

Kanun Tanah Negara  
**Borang B1**  
(Jadual Keempat Belas)

**PELAN TANAH**  
(Hakmilik Tetap)


Saya mengesahkan bahawa pelan yang dikepikan di bawah ini adalah salinan benar pelan tanah yang diperakui.  
Butiran hakmilik adalah seperti berikut :

Jenis dan No. Hakmilik	:	<b>PN 6968</b>
Negeri	:	<b>Pulau Pinang</b>
Daerah	:	<b>Timor Laut</b>
Bandar/Pekan/Mukim	:	<b>Bandar Gelugor</b>
Jenis Hakmilik	:	<b>Pajakan Negeri</b>
No. Lembaran	:	<b>11-D-I</b>
No. Pelan Diperakui	:	<b>83612</b>
No. Lot	:	<b>Lot 3529</b>
Luas Lot	:	<b>3939 Meter Persegi</b>



11 SEP 2009

Bertarikh pada ..... haribulan.....



*Hafizi Bin Ismail*  
Hendaftar

Kanun Tanah Negara

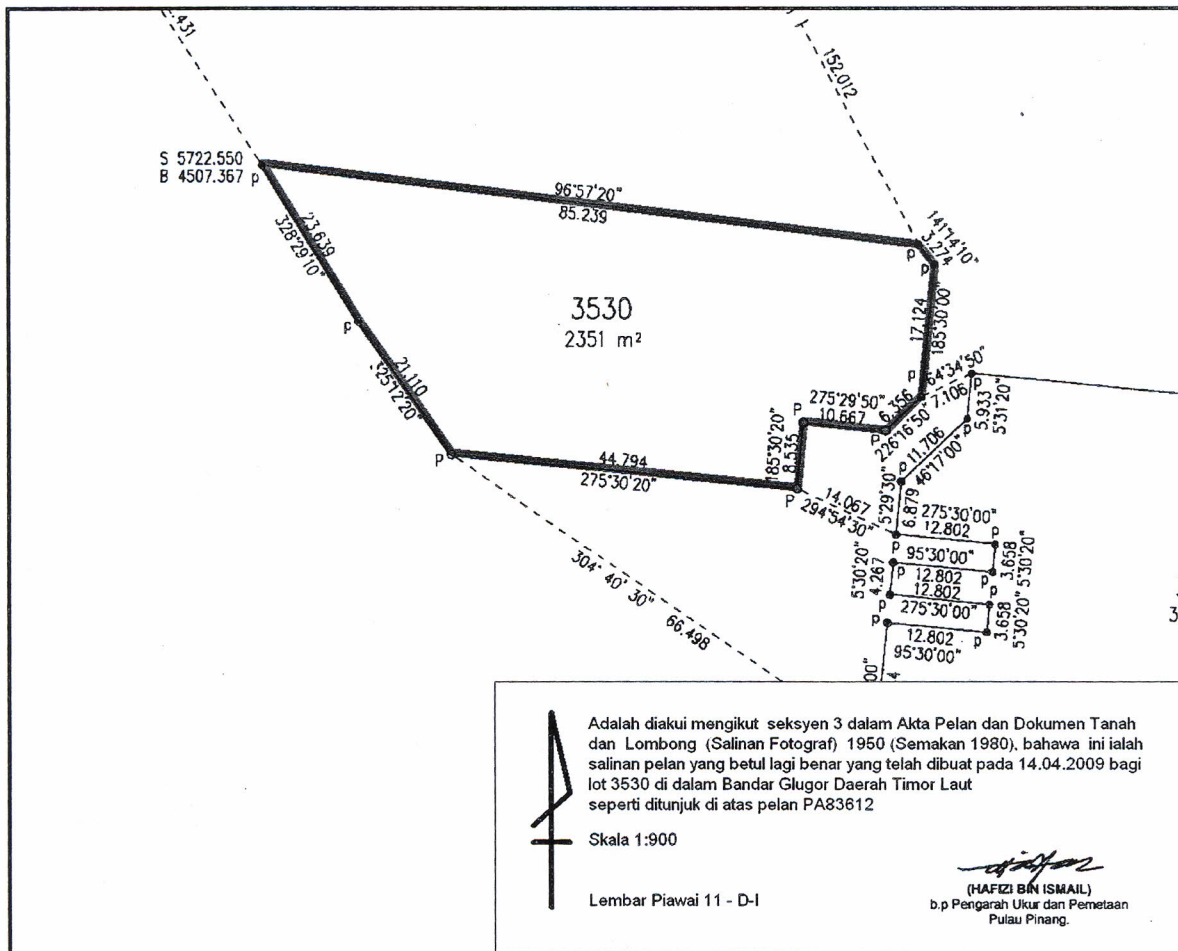
DHKK

**Borang B1**  
(Jadual Keempat Belas)

**PELAN TANAH**  
(Hakmilik Tetap)


Saya mengesahkan bahawa pelan yang dikepikan di bawah ini adalah salinan benar pelan tanah yang diperakui.  
Butiran hakmilik adalah seperti berikut :

Jenis dan No. Hakmilik : **PN 6969**  
Negeri : **Pulau Pinang**  
Daerah : **Timor Laut**  
Bandar/Pekan/Mukim : **Bandar Gelugor**  
Jenis Hakmilik : **Pajakan Negeri**  
No. Lembaran : **11-D-I**  
No. Pelan Diperakui : **83612**  
No. Lot : **Lot 3530**  
Luas Lot : **2351 Meter Persegi**



11 SEP 2009

Bertarikh pada ..... haribulan.....



*[Signature]*  
Pendaftar